

Molti animali diversi attraversano di giorno o di notte la Via delle Rocche... dai piccoli insetti o le farfalle, dai mucca, il cervo, il cinghiale, il lupo, il cavallo...

**GLI ANIMALI DELLA VIA DELLE ROCCHIE**

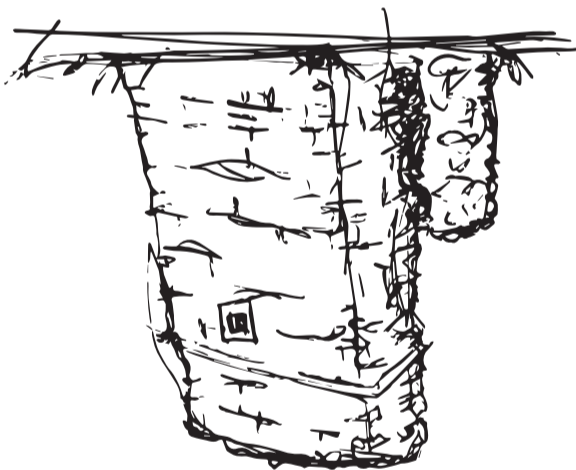

**ROCCA CERBAIA**

Ecco un castello pieno di leggende! Ha quasi mille anni, ma ancora si tramandano storie di combattimenti tra famiglie, passaggi segreti, tesori nascosti. Si racconta che sia passato di qui in cerca di ospitalità anche il poeta Dante Alighieri, ma i proprietari di allora, i terribili conti Alberti, non aprirono il grande portone. La Rocca non era solo un castello, ma un vero e proprio borgo con una chiesina e una cisterna di raccolta per l'acqua, il tutto circondato da alte mura.

1 - ENTRA DENTRO LA ROCCA... C'È UN'ALTRA TORRE! CHE FORMA HANNO LA ROCCA E LA TORRE PRESENTE ALL'INTERNO?



2 - QUANTE FERITOIE (OVVERO LE STRETTE FINESTRE DELLA ROCCA) RIESCI A CONTARE?



1 - OSSERVA LA STRUTTURA DELLA TORRE: QUALE È LA FORMA DELL'EDIFICIO?

2 - SECONDO TE QUANTI PIANI AVEVA LA TORRE NELL'ANTICHITÀ?

Questa torre si trova in Val di Bisenzio, sopra il paese di Vaiano. Fu costruita nel Medioevo per controllare la viabilità... Calvana, cioè i monti che puoi ammirare dalla Torre.

**TORRE DI MELAGRANA**

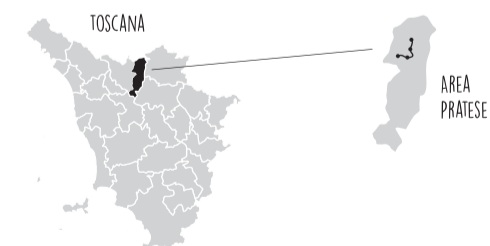
**PREPARA LO ZAINO... LE COSE CHE NON POSSONO MANCARE:**

- GIACCA IMPERMEABILE
- CAPPELLO, OCCHIALI DA SOLE E CREMA SOLARE
- KIT PRONTO SOCCORSO, REPELENTE PER INSETTI, IGIENIZZANTE MANI
- ACQUA E CIBI LEGGERI ED ENERGETICI
- KIT DISEGNO/MATITE, MACCHINA FOTOGRAFICA O BINOCOLO, PER ANNOTARE OGNI IMPRESSIONE LUNGO IL PERCORSO



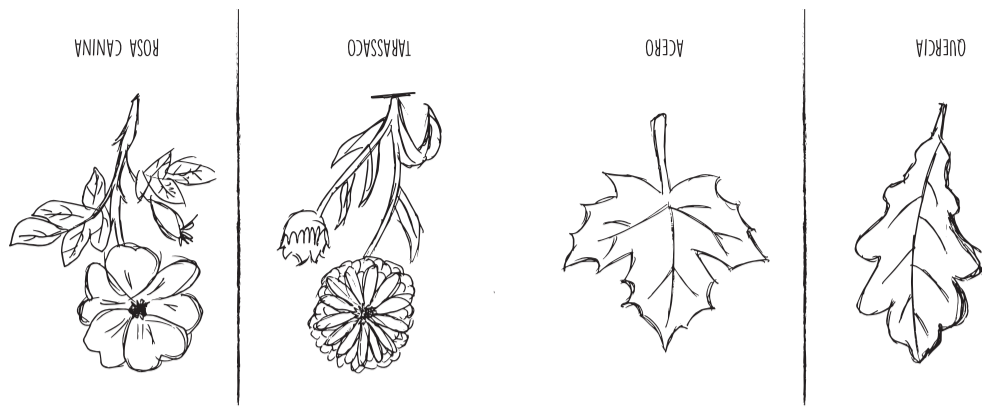
**ESPLORA LA NATURA**

- APPREZZA I PROFUMI E I COLORI DI FIORI E PIANTE SENZA RACCOLGIERLI
- ASCOLTA I SUONI DEL BOSCO
- OSSERVA A DISTANZA GLI ANIMALI SENZA DISTURBARLI
- USA SEMPRE BORBACCIA E NON STOVIGLIE O BICCHIERI USA E GETTA
- NON LASCIA RIFIUTI LUNGO IL PERCORSO



**LA VIA DELLE ROCCHIE**

È UN AFFASCINANTE CAMMINO CHE PUOI PERCORRERE CON LA TUA FAMIGLIA E GLI AMICI. È UN SENTIERO CHE SI TROVA IN TOSCANA, IN PROVINCIA DI PRATO. INIZIA NEL BORGO ALTO DI MONTEMURLO, ATTRAVERSA COLLINE E MONTAGNE, TRA BOSCHI E PRATERIE, FINO AD ARRIVARE ALL'ALTA VAL DI BISENZIO. CAMMINANDO LUNGO QUESTO SENTIERO POTRAI FARE UN TUFFO INDIETRO NEL TEMPO: INCONTRERAI TORRI MEDIEVALI, ANTICHI PAESI E PIEVI, ROCCHIE E CASTELLI IMMERSI NELLA NATURA!



Le piante che incontrerai lungo il percorso sono molte, come l'olivo, la quercia, il corbezzolo, l'acero, l'acacia, l'ortello, la rosa canina, il tarassaco, il trifoglio... Ne conosci qualcuna?

**LE PIANTE DELLA VIA DELLE ROCCHIE**

**ROCCA DI VERNIO**


Questo castello è il simbolo dell'antico Feudo di Vernio, ovvero un ampio territorio che è stato di proprietà della famiglia Alberti (gli stessi di Rocca Cerbaia) e poi della famiglia Bardi. Si trova su un cuccuzzolo che domina tutta l'Alta Val di Bisenzio e da lassù controllava ogni spostamento di merci e abitanti. Oggi è un castello privato, ma un tempo qui c'erano una rocca ancora più antica nella parte alta delle mura e perfino delle prigioni!

1 - OSSERVA LA PORTA DI INGRESSO AL BORGO DELLA ROCCA DI VERNIO: COSA SI TROVA SOPRA AL PORTALE? SECONDO TE È ANTICO?

\_\_\_\_\_

\_\_\_\_\_

2 - QUESTA NON È L'UNICA ANTICA PORTA DEL BORGO: UNA VOLTA DENTRO LA PIAZZETTA DELLA ROCCA, PROVA A CAMMINARE ANCORA LUNGO LA STRADA E TROVERAI... I RESTI DI UN'ALTRA PORTA!



1 - OSSERVA IL PANORAMA DALLA PIAZZA DAVANTI ALLA ROCCA: QUALI PAESI O CITTÀ RIESCI A SCOPRIRE DA QUASSÙ?

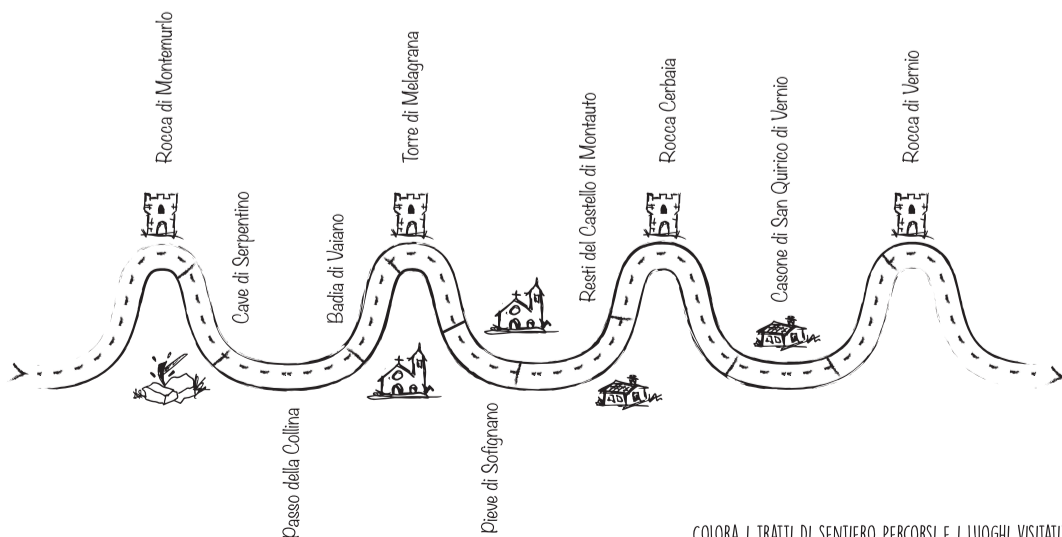
2 - DENTRO LA PIEVE NELLA PIAZZETTA DELLA ROCCA PUOI AMMIRARE UN DIPINTO DOVE È DEGNATA LA ROCCA, RIESCI A TROVARLO?

Questa rocca apparteneva a una famiglia che si chiamava Guidi e nel tempo fu talmente importante che qui si combatterono due battaglie feroci, ovvero gli assedi del 1325 e del 1537. Il castello è oggi una casa privata, ma puoi girare intorno al borgo per vedere i segni del passato medievale, dal portale di ingresso fino alla pieve nella piazzetta.

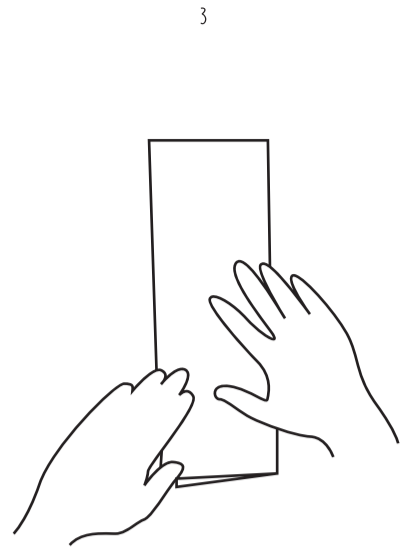


**ROCCA DI MONTEMURLO**

**LA MAPPA DEL PERCORSO:**

La Via delle Rocche è lunga 40km, ma non ti spaventare, puoi percorrerla anche a tappe e per alcuni tratti!



COLORA I TRATTI DI SENTIERO PERCORSI E I LUOGHI VISITATI!



IN CAMMINO TRA MEDIOEVO E NATURA  
**Via delle Rocche**


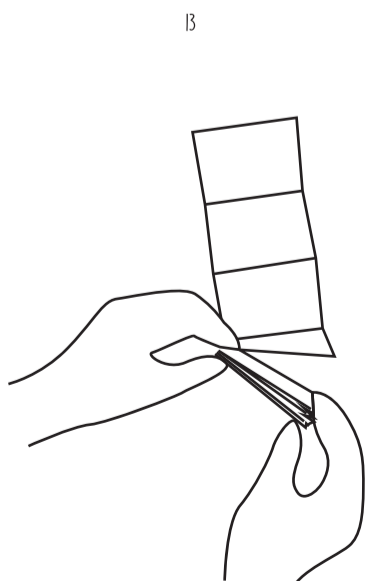
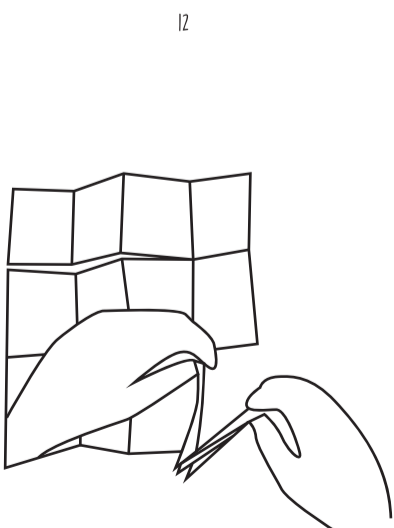


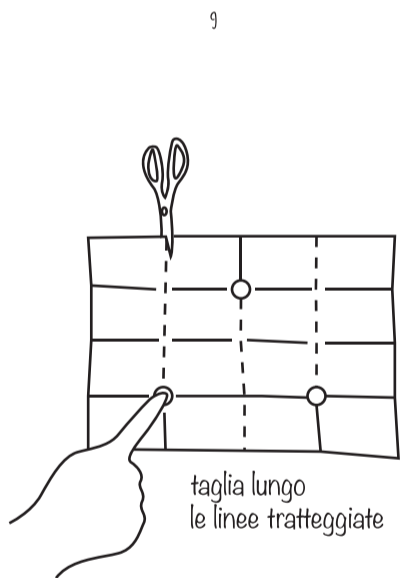

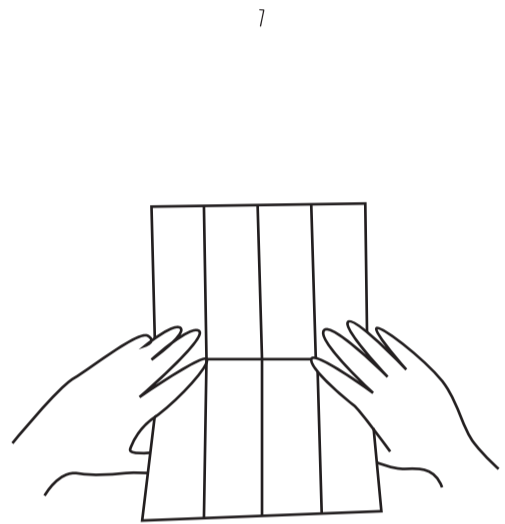
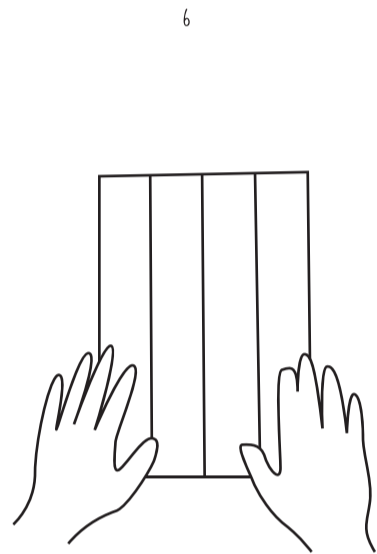


www.fondazioneedse.it - www.legambienteprato.it

A CURA DI FONDAZIONE COSE E LEGAMBENTE PRATO

www.pratotourism.it



SE VUOI SCOPRIRE DI PIÙ SU ROCCHE,  
CASTELLI E GLI ALTRI CAMMINI DELL'AREA PRATESE VISITA:



ALLA SCOPERTA DELLA  
VIA DELLE ROCHE  
DIARIO DI: \_\_\_\_\_

\_\_\_\_\_

\_\_\_\_\_

**Via delle Rocche**  
In cammino tra Medioevo e natura

